

TU 1931 008

TU 1931 007

Postřelmov

Diagram showing the direction of the road:

- směr Česká Třebová
- směr Zábřeh na Moravě

SO 01-13-01

PS 01-01-31

SO 01-30-01













4,3

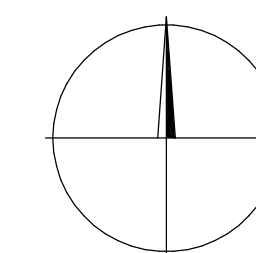
k.ú. Postrělmov

SEZNAM PS, SO :

PS 01-01-31 Úprava zabezpečení P6654 v km 4,355  
SO 01-13-01 Železniční přejezd ev. č. P6654 - MK  
SO 01-30-01 Preložka plynu Gasnet - STL v km 4,346

LEGENDA:

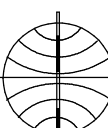
-  hranice parcely katastru nemovitostí  
 sulková čára  
 hranice katastrálního území  
 hranice dražního pozemku - SZDC, s.o.  
 hranice dražního pozemku - ČD, a.s.  
 hranice dražní parcely - SZDC, s.o.  
 osa koleje  
 pozemek SZDC, s.o.  
 číslo pozemku  
 číslo vytyčovaného bodu  
 hranice dražního pozemku - SZ, s.o.  
 předpokládaná změna průběhu vlastnické hranice



			ČÍSLO SOUPRAVY:
REVIZE Č.	DATUM	ZMĚNA	

**signal**  
**PROJEKT**

Vrdeňská 55, 639 00 Brno

Katastrální území	Vyhotovil	Kontroloval		
Postřelmov	V. Vysoký, P. Putna	Ing. Svatočtěk Stokláská		
Investor:	Správa železnic, s.o., Dátové 1003/7, Nové Město, 70000 Praha 1			
Objednatel:	Signal Projekt s.r.o., Videnská 95, 639 00 Brno			
Název zakázky :			 GEOMETRA	
Doplnění závor na PZS v km 4,355 (P6654)				
trati Šumperk - Zábřeh na Moravě				
P 6654				
Geodetický podklad	Část:	1.4	Zakazka č.	262/2020
			Datum	1/2021
			Sour. systém	S-JTSK
Koordinační vytyčovací výkres	Příloha:	2	Výskový syst.	Bv
			Meritko	1:10000